

ОПОВЕЩЕНИЕ О НАЧАЛЕ ПУБЛИЧНЫХ СЛУШАНИЙ

Администрация муниципального образования сельского поселения село Ворсино оповещает о проведении 18 сентября 2024 года в 15.00 часов по адресу: Калужская область, Боровский район, с. Ворсино, ул. Молодежная, 8, в зале заседаний администрации (кабинет № 102) публичных слушаний по проекту решения разрешения на условно разрешенный вид использования земельного участка «ведение огородничества» (код 13.1), образуемого в соответствии со схемой расположения земельного участка на кадастровом плане территории с кадастровым номером 40:03:060901:3У, площадью 200 кв.м., расположенного на землях населенных пунктов, в территориальной зоне Ж1 (жилая зона), находящегося по адресу: Калужская обл., Боровский р-н, д. Рогачево, (заявитель Молчанова Надежда Сергеевна).

Проект решения, а также иные документы размещены на официальном сайте администрации в сети интернет: <https://adm-vorsino.ru/vorsino/gradostroitelstvo/o-predostavlenii-razreshenii-pravoobladatelyam-zemelnih-uchastko/>.

Экспозиция проекта размещены на втором этаже здания администрации, на стенде по адресу: Калужская область, Боровский район, с. Ворсино Молодежная, дом 8, кабинет № 207 доступны в рабочие дни понедельник, вторник, среда, четверг пятница с 8.00 до 12.00 и с 14.00 до 17.00 в период с 04.09.2024 по 18.09.2024 года.

Предложения и замечания по проекту Решения следует отправлять в письменном виде в оргкомитет или посредством записи в книге учета посетителей экспозиции проекта по адресу: 249020, Калужская область, Боровский район, ул. Молодежная, д. 8, в администрацию муниципального образования сельского поселения село Ворсино в срок до 17.00 часов 18 сентября 2024 года, контактный телефон: 8(48438) 68728, 8(48438) 68729.

ПОРЯДОК УЧАСТИЯ ГРАЖДАН В ПУБЛИЧНЫХ СЛУШАНИЯХ

К участию в публичных слушаниях допускаются лица, являющиеся в соответствии с требованиями Положения «Об организации и проведении общественных обсуждений или публичных слушаний по вопросам градостроительной деятельности на территории муниципального образования сельского поселения село Ворсино».

1. Участники публичных слушаний в целях идентификации представляют сведения о себе (фамилию, имя, отчество (при наличии), дату рождения, адрес места жительства (регистрации) - для физических лиц; наименование, основной государственный регистрационный номер, место нахождения и адрес - для юридических лиц) с приложением документов, подтверждающих такие сведения. Участники публичных слушаний, являющиеся правообладателями соответствующих земельных участков и (или) расположенных на них объектов капитального строительства и (или) помещений, являющихся частью указанных объектов капитального строительства, также представляют сведения соответственно о таких земельных участках, объектах капитального строительства, помещениях, являющихся частью указанных объектов капитального строительства, из Единого государственного реестра недвижимости и иные документы, устанавливающие или удостоверяющие их права на такие земельные участки, объекты капитального строительства, помещения, являющиеся частью указанных объектов капитального строительства.

2. Участие в публичных слушаниях осуществляется на добровольной основе.

3. Участники публичных слушаний регистрируются у секретаря комиссии.

4. Председатель публичных слушаний предоставляет слово всем желающим выступить по существу вопроса. Высказанные предложения обсуждаются и при их принятии заносятся в протокол, на основании которого осуществляется подготовка заключения о результатах публичных слушаний.

5. Участник общественных обсуждений или публичных слушаний, который внес предложения и замечания, касающиеся проекта, рассмотренного на общественных обсуждениях или публичных слушаниях, имеет право получить выписку из протокола общественных обсуждений или публичных слушаний, содержащую внесенные этим участником предложения и замечания.



**СЕЛЬСКАЯ ДУМА
МУНИЦИПАЛЬНОГО ОБРАЗОВАНИЯ
СЕЛЬСКОГО ПОСЕЛЕНИЯ СЕЛО ВОРСИНО
БОРОВСКОГО РАЙОНА КАЛУЖСКОЙ ОБЛАСТИ**

РЕШЕНИЕ

«29» августа 2024 г.

село Ворсино

№ 33

**О назначении и проведении публичных слушаний
по проекту решения о предоставлении (отклонении) разрешения
на условно разрешенный вид использования
земельного участка с кадастровым номером 40:03:060901:3У**

Руководствуясь Федеральным законом РФ от 06.10.2003 № 131-ФЗ «Об общих принципах организации местного самоуправления в Российской Федерации», в соответствии со статьей 5.1, статьей 39 Градостроительного кодекса Российской Федерации, Уставом муниципального образования сельского поселения село Ворсино, Сельская Дума муниципального образования сельского поселения село Ворсино

РЕШИЛА:

1. Назначить публичные слушания по проекту решения о предоставлении (отклонении) разрешения на условно разрешенный вид использования земельного участка «ведение огородничества» (код 13.1), образуемого в соответствии со схемой расположения земельного участка на кадастровом плане территории с кадастровым номером 40:03:060901:3У, площадью 200 кв.м., расположенного на землях населенных пунктов, в территориальной зоне Ж1 (жилая зона), находящегося по адресу: Калужская обл., Боровский р-н, д. Рогачево, (заявитель Молчанова Н. С.).

2. Установить дату, время, место проведения публичных слушаний 18 сентября 2024 года в 15.00 часов по адресу: Калужская область Боровский район, с. Ворсино, ул. Молодежная, 8, в зале заседаний администрации (кабинет № 102).

3. Врио главы администрации муниципального образования сельского поселения село Ворсино в срок до 04 сентября 2024 г. создать оргкомитет по проведению публичных слушаний и обеспечить обнародование проекта решения, а также информацию о порядке участия граждан в обсуждении проекта решения (постановления) на сайте администрации <http://adm-vorsino.ru> в сети интернет.

**Глава муниципального образования
сельского поселения село Ворсино**



Р.Б. Ретер

**Администрация
муниципального образования
сельского поселения село Ворсино
Боровского района Калужской области**

ПРОЕКТ ПОСТАНОВЛЕНИЯ

« ___ » _____ 2024 г.

с. Ворсино

№ _____

**О предоставлении (отклонении) разрешения
на условно разрешенный вид использования образуемого
земельного участка с кадастровым номером 40:03:060901: 3У
«ведение огородничества» (код 13.1)**

Руководствуясь статьей 39 Градостроительного кодекса Российской Федерации, в соответствии с Правилами землепользования и застройки муниципального образования сельского поселения село Ворсино, учитывая заключение о результатах публичных слушаний, протокол публичных слушаний от _____ 2024 года, администрация муниципального образования сельского поселения село Ворсино

ПО С Т А Н О В Л Я Е Т:

1. Предоставить (отклонить) разрешение на условно разрешенный вид использования «ведение огородничества» (код 13.1) образуемого земельного участка в соответствии со схемой расположения земельного участка на кадастровом плане территории площадью 200 кв.м., расположенного на землях населенных пунктов, в территориальной зоне Ж1 (жилая зона), находящегося по адресу: Калужская обл., Боровский р-н, д.Рогачево, (заявитель Молчанова Н.С.).

2. Обнародовать настоящее постановление в порядке, установленном для официального опубликования муниципальных правовых актов на официальном сайте администрации <http://adm-vorsino.ru> сети «Интернет», а также на стенде в здании администрации по адресу: Калужская область, Боровский район, с.Ворсино, ул. Молодежная, дом 8.

3. Постановление вступает в силу с момента его подписания.

ВРИО главы администрации

А. В. Колюкаев

УТВЕРЖДЕНО

постановлением МО МР "Боровский район"

от _____ 20 ____ г. № _____

Схема расположения земельного участка
или земельных участков на кадастровом плане территории.

Кадастровый квартал : 40:03:060901

АДРЕС: Российская Федерация, Калужская область, Боровский район, д. Рогачево

Условный номер земельного участка :ЗУ1 земли населенных пунктов



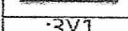
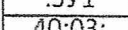
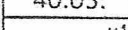

Площадь земельного участка 200 кв.м. система координат МСК-40

Обозначение характерных точек границ	Координаты	
	X	Y
н1	514233.77	1325203.38
н2	514241.57	1325215.09
н3	514229.94	1325223.26
н4	514222.13	1325211.55
н1	514233.77	1325203.38



Условные обозначения:

Масштаб 1:2000

-  - граница учтенных земельных участков, в т.ч. исходных, перераспределяемых
-  - граница образуемого или образуемых земельных участков
-  - условный кадастровый номер образованных земельных участков,
-  - кадастровый номер квартала
-  - обозначение характерной точки границы, сведения о которой достаточны для определения ее местоположения
-  - граница кадастрового квартала