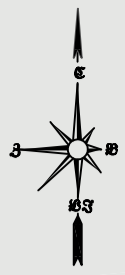


ПРОЕКТ ПЛАНИРОВКИ ТЕРРИТОРИИ ПО ЛИНЕЙНОМУ ОБЪЕКТУ «УЛИЧНЫЕ ГАЗОПРОВОДЫ с.ВОРСИНО БОРОВСКОГО РАЙОНА КАЛУЖСКОЙ ОБЛАСТИ»

СХЕМА КОНСТРУКТИВНЫХ И ПЛАНИРОВОЧНЫХ РЕШЕНИЙ, М 1:1000



Условные обозначения:

- Границы:**
- Границы населенных пунктов
 - Границы кадастровых кварталов
 - Границы земельных участков по данным ГКН
 - Границы территории в отношении которой осуществляется подготовка проекта планировки
 - Границы зон планируемого размещения линейного объекта
- Проектируемые инженерные сети:**
- Проектируемый газопровод н. д.
 - Проектируемый газопровод ср. д.
- Существующие инженерные сети:**
- сущ. газопровод
 - водопровод
 - ЛЭП
- Общие:**
- Номер кадастрового квартала
 - Кадастровый номер земельного участка, ОКС
 - Индивидуальная жилая застройка
 - Нежелые помещения и сооружения жилой застройки

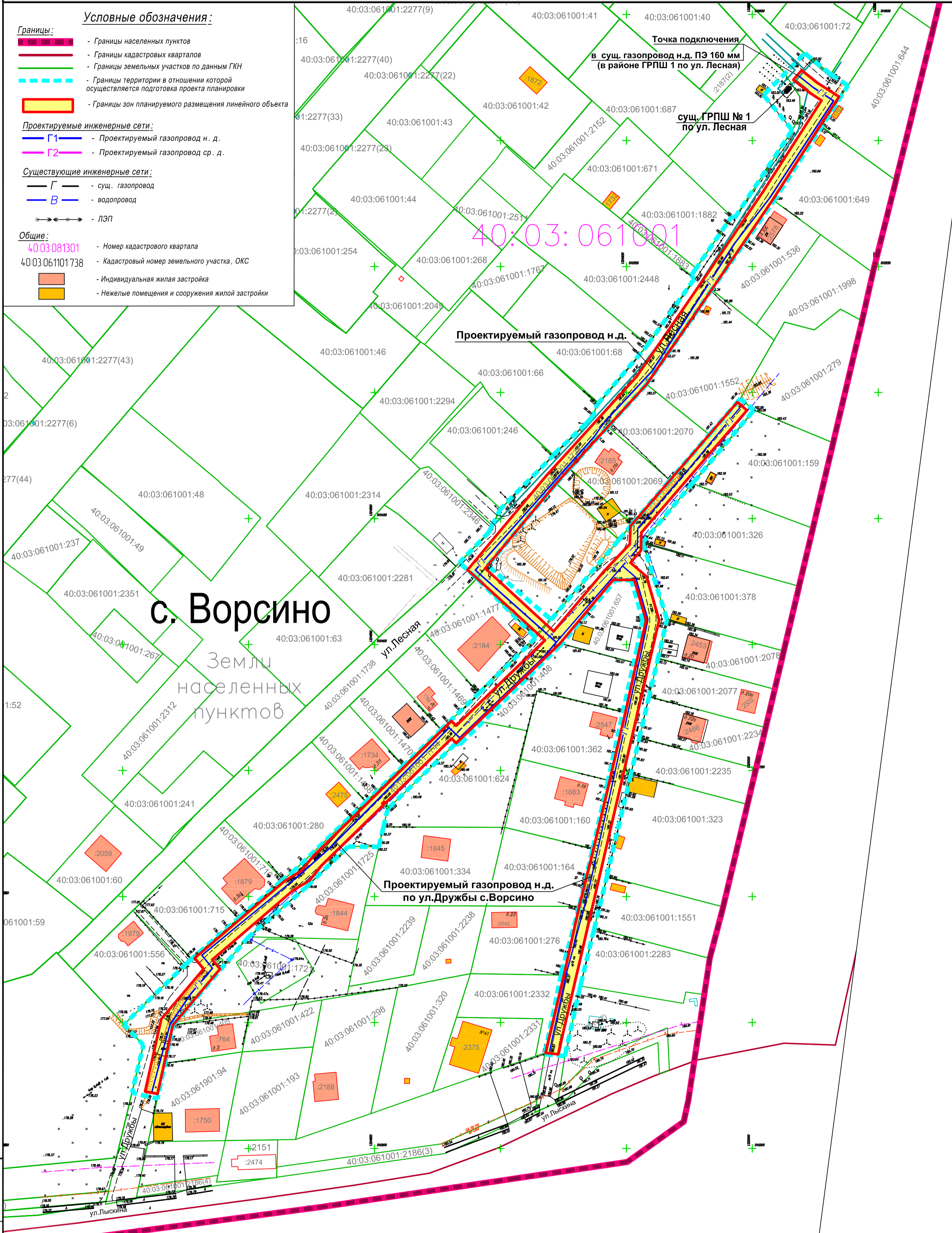
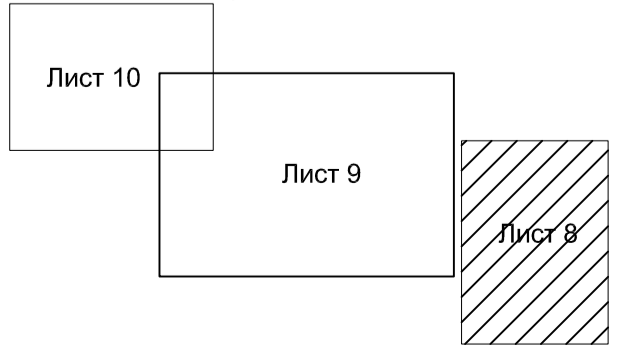


Схема разбивки листов



1922-ППТ.ГМ.2					
Проект планировки территории по линейному объекту «Уличные газопроводы с. Ворсино Боровского района Калужской области»					
Изм.	Коп.уч.	Лист	И док.	Подпись	Дата
Разработал	Белов			<i>Белов</i>	06.2019
Проверил	Сафранова			<i>Сафранова</i>	06.2019
ГИП	Владимиров			<i>Владимиров</i>	06.2019
Том 2. Материалы по обоснованию проекта планировки территории. Раздел 3. Графическая часть				Стadia	Лист
				П	8
Схема конструктивных и планировочных решений, М 1:1000				Листов	10
				ООО "Газпроект"	

Инв. № подл. Подпись и дата. Взам. инв. №