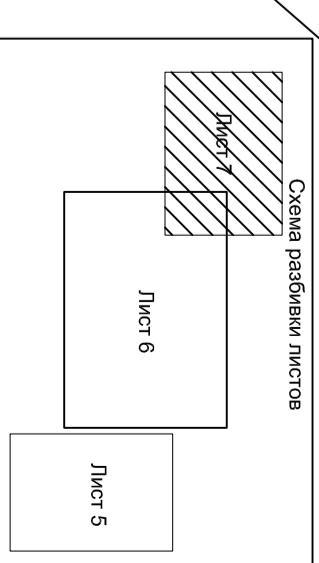
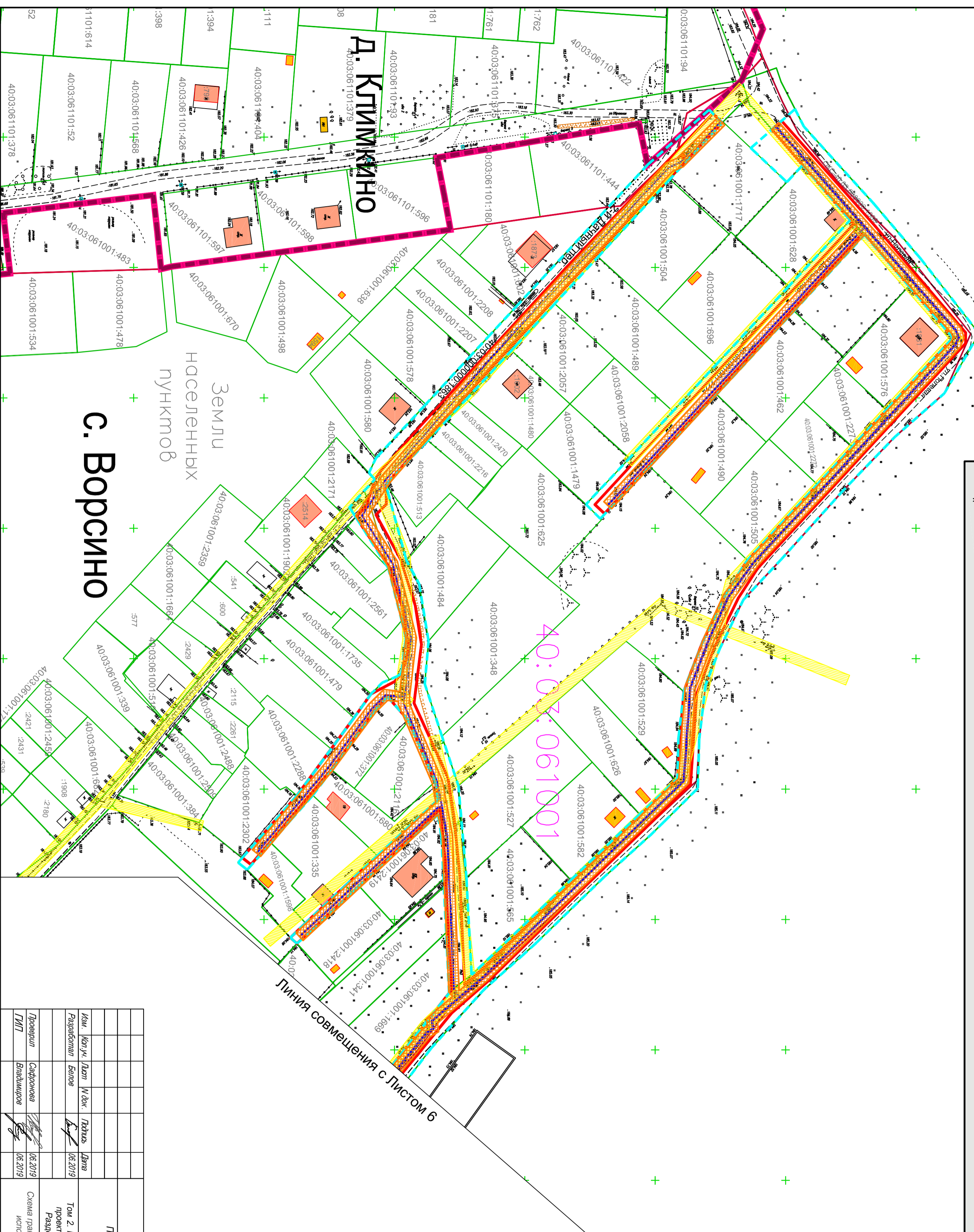
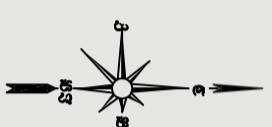


ПРОЕКТ ПЛАНИРОВКИ ТЕРРИТОРИИ ПО ЛИНЕЙНОМУ ОБЪЕКТУ
«УЛИЧНЫЕ ГАЗОПРОВОДЫ С.ВОРСИНО БОРОВСКОГО РАЙОНА КАЛУЖСКОЙ ОБЛАСТИ»

Схема границ зон с особыми условиями использования территории, М 1:1000



Условные обозначения:

- Границы:**
 - Границы населенных пунктов
 - Границы кадастровых кварталов
 - Границы земельных участков по данным ЛН
 - Границы территории в отношении которой осуществляется подготовка проекта планировки
 - Границы зон планируемого размещения линейного объекта
- Проектируемые инженерные сети:**
 - Проектируемый газопровод н. д.
 - Проектируемый газопровод ср. д.
 - Проектируемый ГРПШ
- Существующие инженерные сети:**
 - С/ш, газопровод
 - ЛЭЛ
- Общие:**
 - Номер кадастрового квартала 40:03:061001:738
 - Кадастровый номер земельного участка, ОПС
 - Индивидуальная жилая застройка
 - Нежилая постройка и сооружение жилой застройки
- Зоны с особыми условиями использования территории:**
 - Охранная зона ВЛ-10 кВ
 - Охранная зона ЛЭЛ до 1 кВ
 - Охранная зона ТП 100,4 кВ
 - Охранная зона с/ш, газораспределительной сети
- Зоны с особыми условиями использования территории, подлежащие установлению в связи с размещением линейных объектов:**
 - Вывод, устанавливаемая охранная зона сети газораспределения

1922-ПТТ.ГМ.2

Проект планировки территории по линейному объекту
"Уличные газопроводы с. Ворсино"
Боровского района Калужской области"

Изм.	Кол.уч.	Лист	И. д.к.	Подпись	Дата
Разработал	Белов				06.2019
Проектировал	Сафронкова				06.2019
ГИП	Владимирев				06.2019

Том 2. Материалы по обоснованию
проекта планировки территории.
Раздел 3. Графическая часть

Схема границ зон с особыми условиями
использования территории,
М 1:1000

ООО "Газпроект"