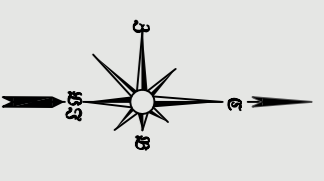
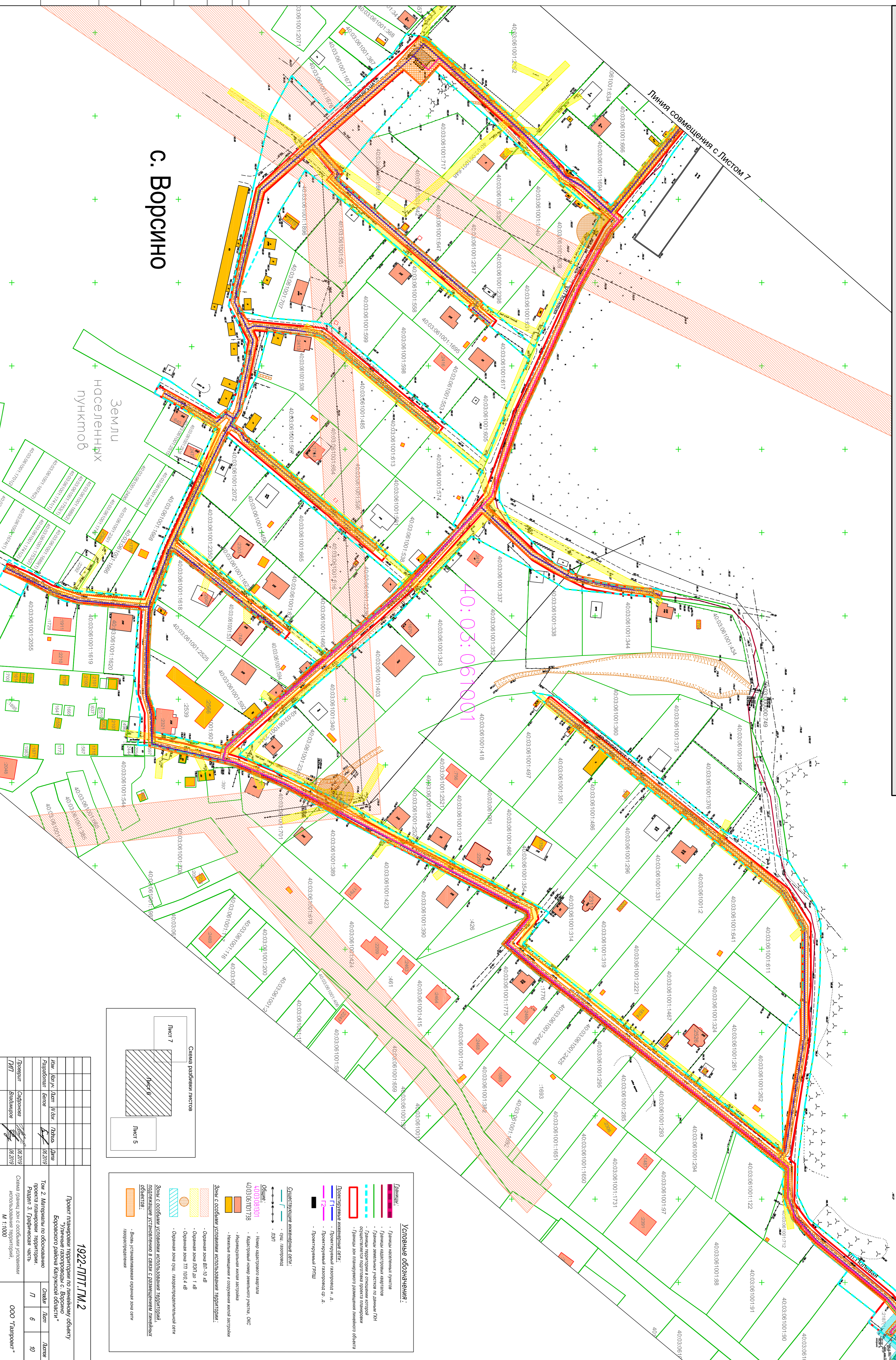


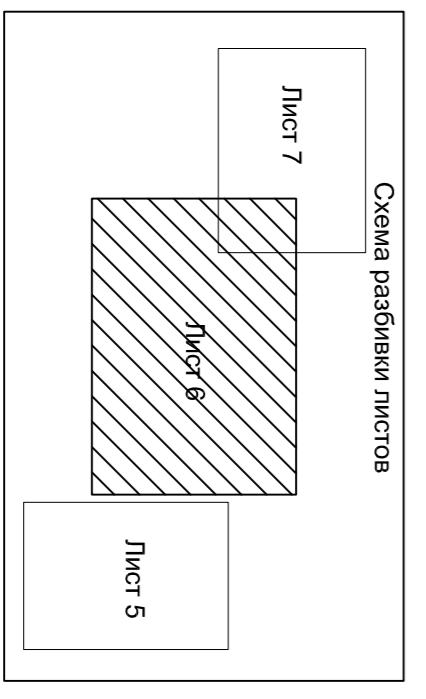
ПРОЕКТ ПЛАНИРОВКИ ТЕРРИТОРИИ ПО ЛИНЕЙНОМУ ОБЪЕКТУ  
 «УЛИЧНЫЕ ГАЗОПРОВОДЫ С.ВОРСИНО БОРОВСКОГО РАЙОНА КАЛУЖСКОЙ ОБЛАСТИ»  
 Схема границ зон с особыми условиями использования территории, М 1:1000



Инв. № подл.	Подпись и дата	Взам. инв. №	Согласовано



1922-ПТТ.ПМ.2			
Проект планировки территории по линейному объекту			
Уличных газопроводов с. Ворсино			
Боровского района Калужской области			
Кол. листов	Лист №	Дата	Лист
Газопровод	Возле	08.2019	7
Газопровод	Возле	08.2019	6
Газопровод	Возле	08.2019	10
Схема границ зон с особыми условиями использования территории, М 1:1000			
ООО "Газовик"			Формат А1



**Условные обозначения:**

- Границы:**
  - Границы населенных пунктов
  - Границы кадастровых кварталов
  - Границы земельных участков по данным ГИ
  - Границы территории в отношении которой осуществляется подготовка проекта планировки
  - Границы зон планировочного разделения линейного объекта
- Дорожные инженерные сети:**
  - Проектируемый газопровод н. д.
  - Проектируемый газопровод ср. д.
  - Проектируемый ГРПШ
- Существующие инженерные сети:**
  - от ст. газораспределения
  - ЛЭП
- Объекты:**
  - 40:03:06:1001:391 - Номер кадастрового квартала
  - 40:03:06:1001:738 - Кадастровый номер земельного участка, ОПС
  - 40:03:06:1001:159 - Индивидуальная жилая застройка
  - 40:03:06:1001:159 - Местные поливаемые и орошаемые земли водными ресурсами
- Зоны с особыми условиями использования территории:**
  - Охранная зона вл. 10 лб
  - Охранная зона ЛЭП до 1 лб
  - Охранная зона ТП 1000 кВ
  - Охранная зона от ст. газораспределительной ст.
- Зоны с особыми условиями использования территории, подлежащие установлению в связи с размещением линейных объектов:**
  - Вдоль устанавливаемая охранный зона для газораспределения