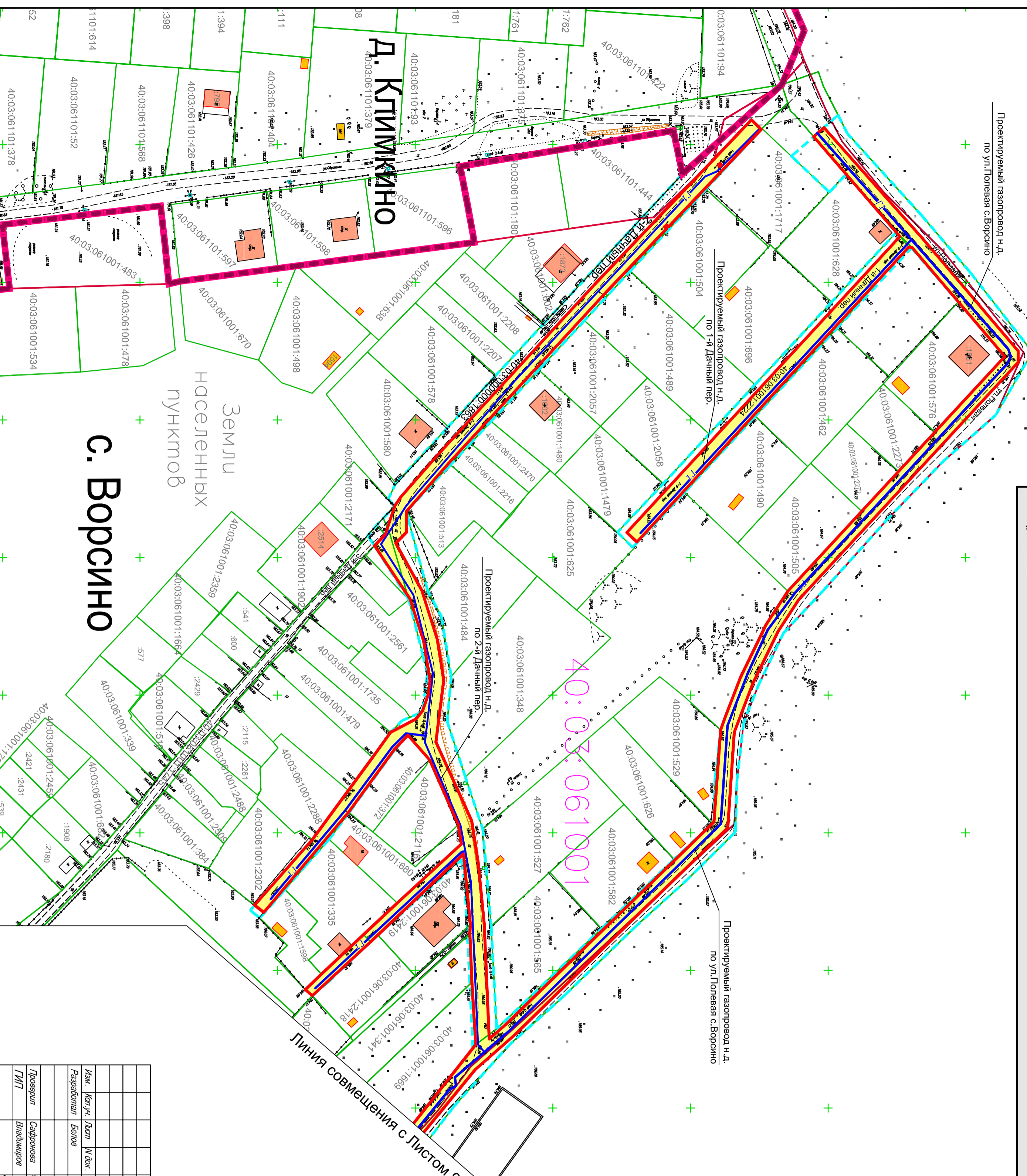
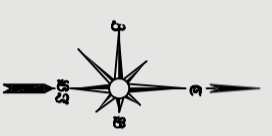


ПРОЕКТ ПЛАНИРОВКИ ТЕРРИТОРИИ ПО ЛИНЕЙНОМУ ОБЪЕКТУ
«УЛИЧНЫЕ ГАЗОПРОВОДЫ С.ВОРСИНО БОРОВСКОГО РАЙОНА КАЛУЖСКОЙ ОБЛАСТИ»

СХЕМА КОНСТРУКТИВНЫХ И ПЛАНИРОВОЧНЫХ РЕШЕНИЙ, М 1:1000



40:03:061001

Условные обозначения:

Границы:

- Границы населенных пунктов
- Границы кадастровых кварталов
- Границы земельных участков по данным ГИП
- Границы территории в отношении которой осуществляется подготовка проекта планировки
- Границы зон планируемого размещения линейного объекта

Проектируемые инженерные сети:

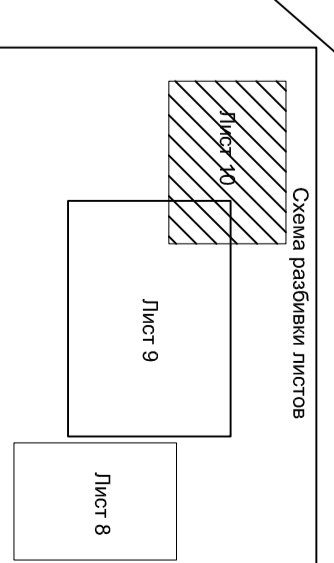
- Г1 - Проектируемый газопровод н. д.
- Г2 - Проектируемый газопровод ср. д.

Существующие инженерные сети:

- Г - с/л газопровод
- Л - ЛЭП

Общие:

- 40:03:061001 - Номер кадастрового квартала
- 40:03:061101:738 - Кадастровый номер земельного участка, ОПС
- Индивидуальная жилая застройка
- Нежилая постройка и сооружение жилой застройки



1922-ППТ.ГМ.2			
Проект планировки территории по линейному объекту "Уличные газопроводы с. Ворсино" Боровского района Калужской области"			
Изм.	Кол.уч.	Лист	И. д.к.
Разработал	Белов	Литов	Дана
06.2019			
Проектировал	Саржанова		06.2019
ГИП	Владимирев		06.2019
Схема конструктивных и планировочных решений, М 1:1000		Стр. 7	Лист 10
		ООО "Газпроект"	