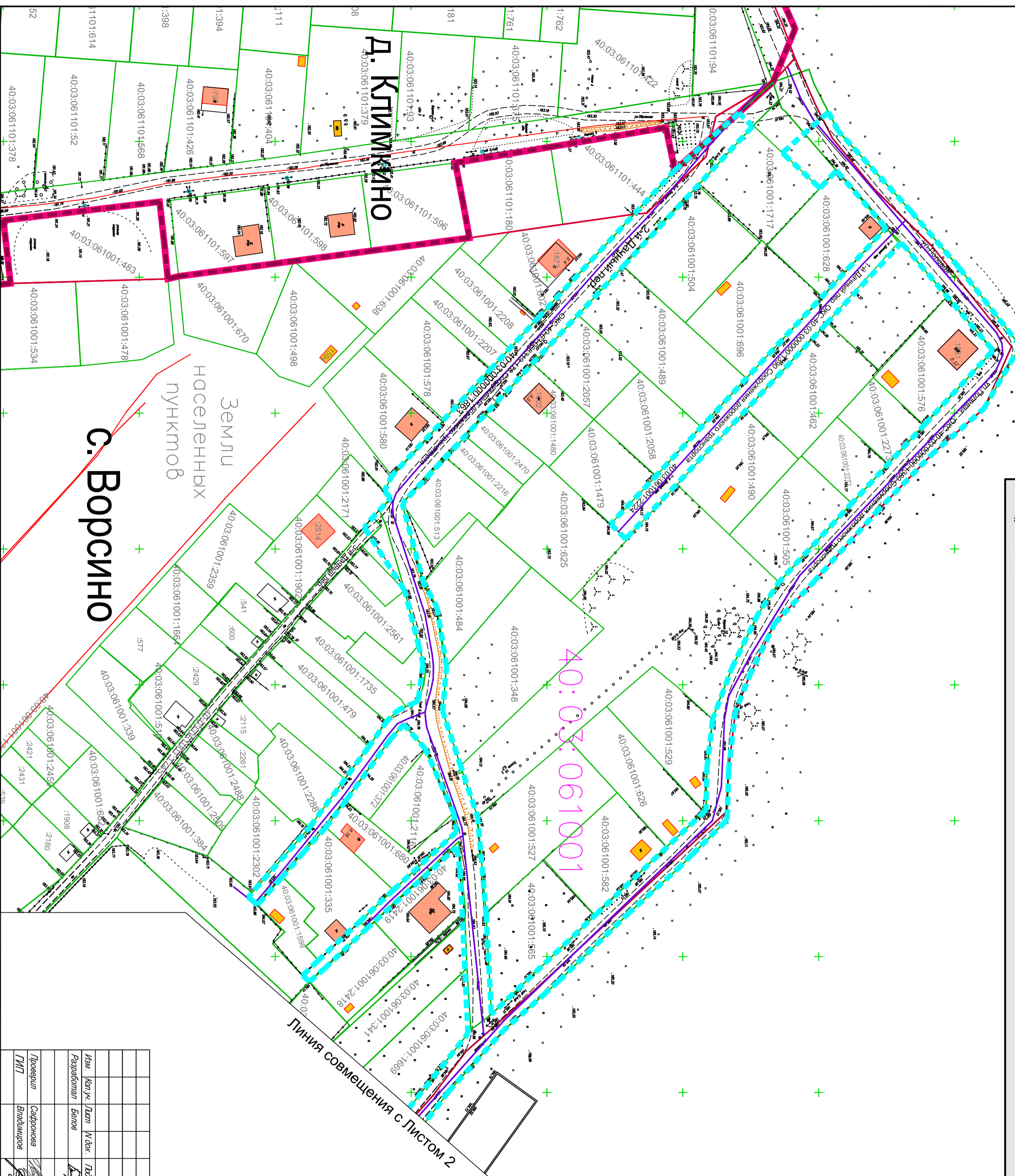
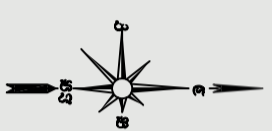


ПРОЕКТ МЕЖЕВАНИЯ ТЕРРИТОРИИ ПО ЛИНЕЙНОМУ ОБЪЕКТУ
«УЛИЧНЫЕ ГАЗОПРОВОДЫ С.ВОРСИНО БОРОВСКОГО РАЙОНА КАЛУЖСКОЙ ОБЛАСТИ»

Границы существующих земельных участков, местоположение существующих ОКС, М 1:1000



40:03:061001

Линия совмещения с Листом 2

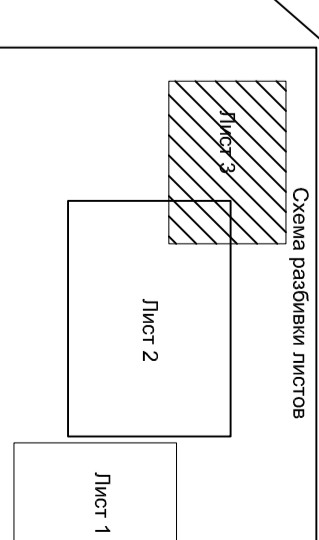
УСЛОВНЫЕ ОБОЗНАЧЕНИЯ:

- Границы:**
- Границы населенных пунктов
 - Границы кадастровых кварталов
 - Границы земельных участков по данным ГКН
 - Границы территории, в отношении которой утвержден проект межевания

- Существующие объекты капитального строительства:**
- Линейные ОКС, стоящие на ГКУ
 - Индивидуальная жилая застройка
 - Нежилая постройка и сооружения жилой застройки
 - сущ. ГРПШ

- Существующие инженерные сети:**
- сущ. газопровод
 - ЛЭЛ

- Общие:**
- Номер кадастрового квартала 40:03:081301
 - кадастровый номер земельного участка, ОКС 40:03:061001:738



1922-ПМТ.ГМ.4

Проект межевания территории по линейному объекту "Уличные газопроводы с. Ворсино Боровского района Калужской области"			
Изм. Кол.чч. Дата	Исполн.	Дата	
Разработчик Белов	Белов	06.2019	
Проектировщик Сафронюк	Сафронюк	06.2019	
ГИП Владимир	Владимир	06.2019	
Том 4. Материалы по обоснованию проекта межевания территории Графическая часть			Сheets 7 Лист 3 Лист 6
Границы существующих земельных участков, местоположение существующих объектов капитального строительства, М 1:1000			ООО "Газпроект"