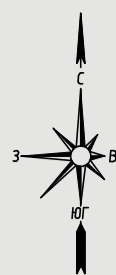


ПРОЕКТ МЕЖЕВАНИЯ ТЕРРИТОРИИ ПО ЛИНЕЙНОМУ ОБЪЕКТУ «УЛИЧНЫЕ ГАЗОПРОВОДЫ с.ВОРСИНО БОРОВСКОГО РАЙОНА КАЛУЖСКОЙ ОБЛАСТИ»

ГРАНИЦЫ ОБРАЗУЕМЫХ И ИЗМЕНЯЕМЫХ ЗЕМЕЛЬНЫХ УЧАСТКОВ, М 1:1000



Условные обозначения:

Границы:

- Границы населенных пунктов
- Границы кадастровых кварталов
- Границы земельных участков по данным ГКН
- Границы территории, в отношении которой утвержден проект межевания
- Красные линии, утверждаемые в составе проекта планировки территории, обозначающие границы территорий, предназначенных для размещения линейного объекта

Границы образуемых и изменяемых земельных участков:

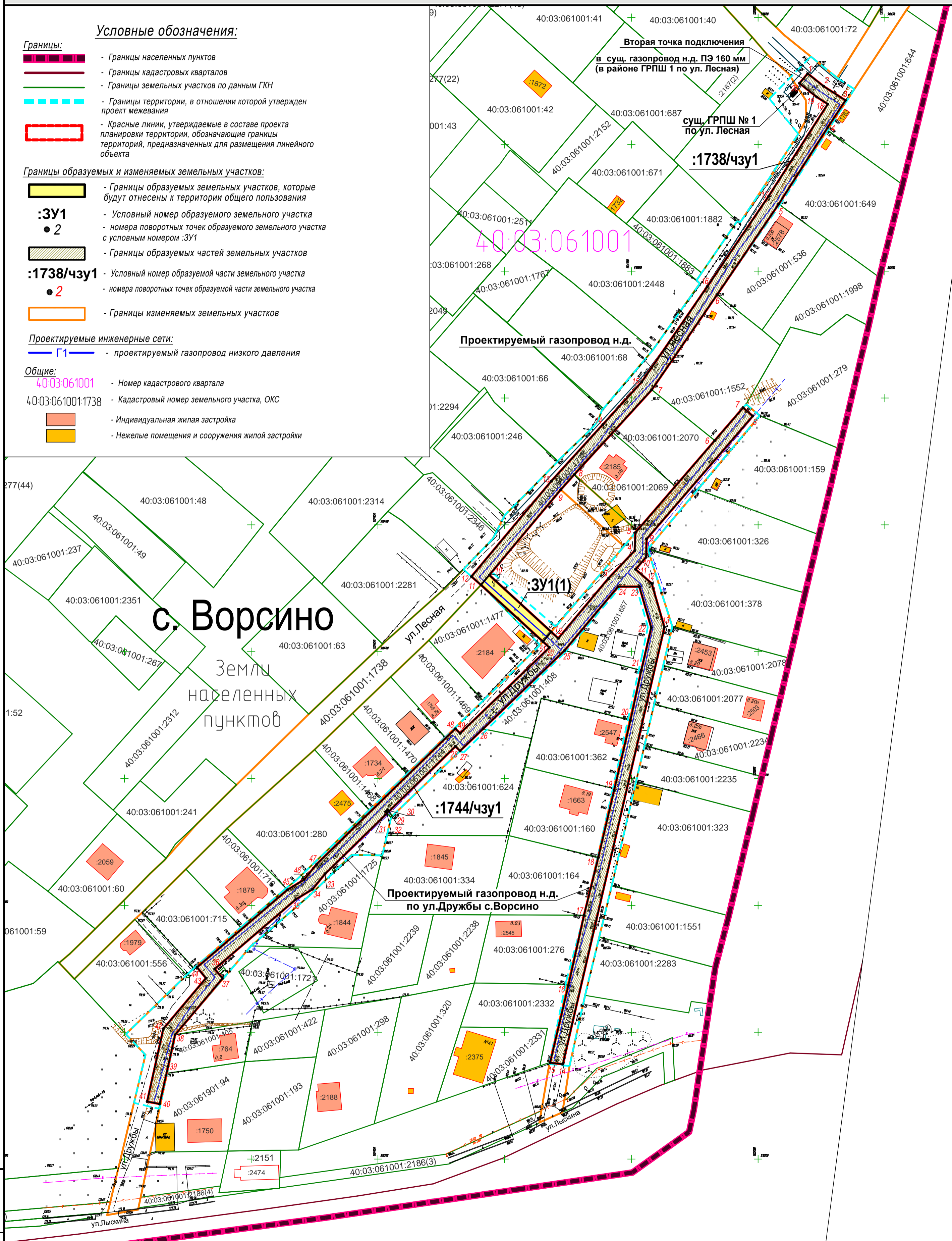
- Границы образуемых земельных участков, которые будут отнесены к территории общего пользования
- :ЗУ1**
 - Условный номер образуемого земельного участка
- номера поворотных точек образуемого земельного участка с условным номером :ЗУ1
- Границы образуемых частей земельных участков
- :1738/чзу1**
 - Условный номер образуемой части земельного участка
- номера поворотных точек образуемой части земельного участка
- Границы изменяемых земельных участков

Проектируемые инженерные сети:

- проектируемый газопровод низкого давления

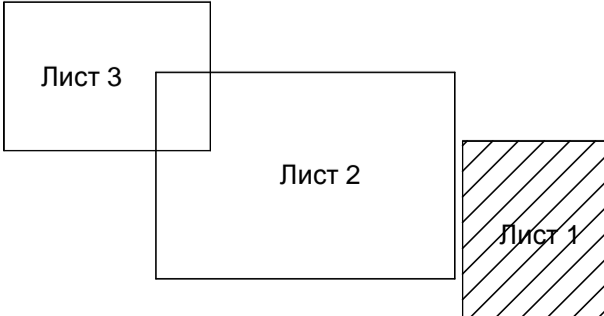
Общие:

- 40:03:061001** - Номер кадастрового квартала
- 40:03:061001:1738** - Кадастровый номер земельного участка, ОКС
- Индивидуальная жилая застройка
- Нежилые помещения и сооружения жилой застройки



Имя, И. подл., Подпись и дата, Взам. инв.№

Схема разбивки листов



						1922-ПМТ.ГМ.3			
						Проект межевания территории по линейному объекту "Уличные газопроводы с. Ворсино Боровского района Калужской области"			
Изм.	Копч.	Лист	И док.	Подпись	Дата	Том 3. Основная часть проекта межевания территории Графическая часть	Стадия	Лист	Листов
Разработал	Белов				06.2019		П	1	6
Проверил	Сафронова				06.2019	Границы образуемых и изменяемых земельных участков по ул. Лесная, ул. Дружбы Масштаб 1:1000	ООО "Газпроект"		
ГИП	Владимиров				06.2019				